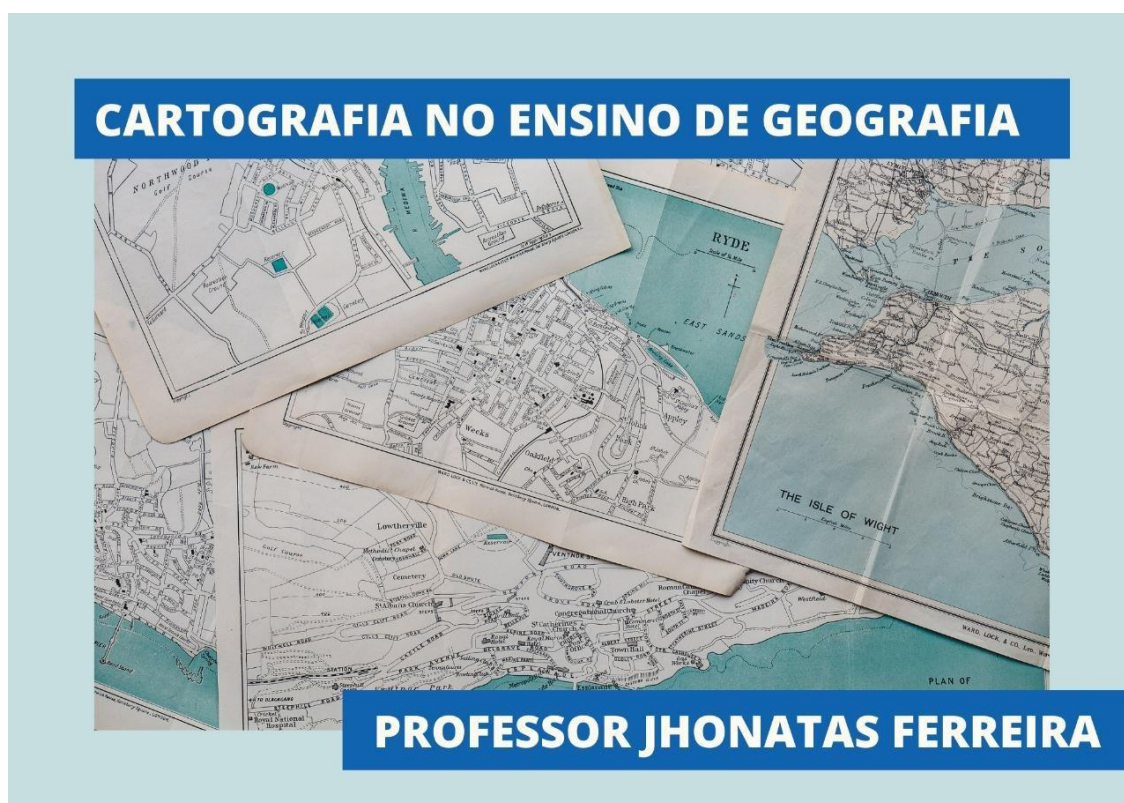
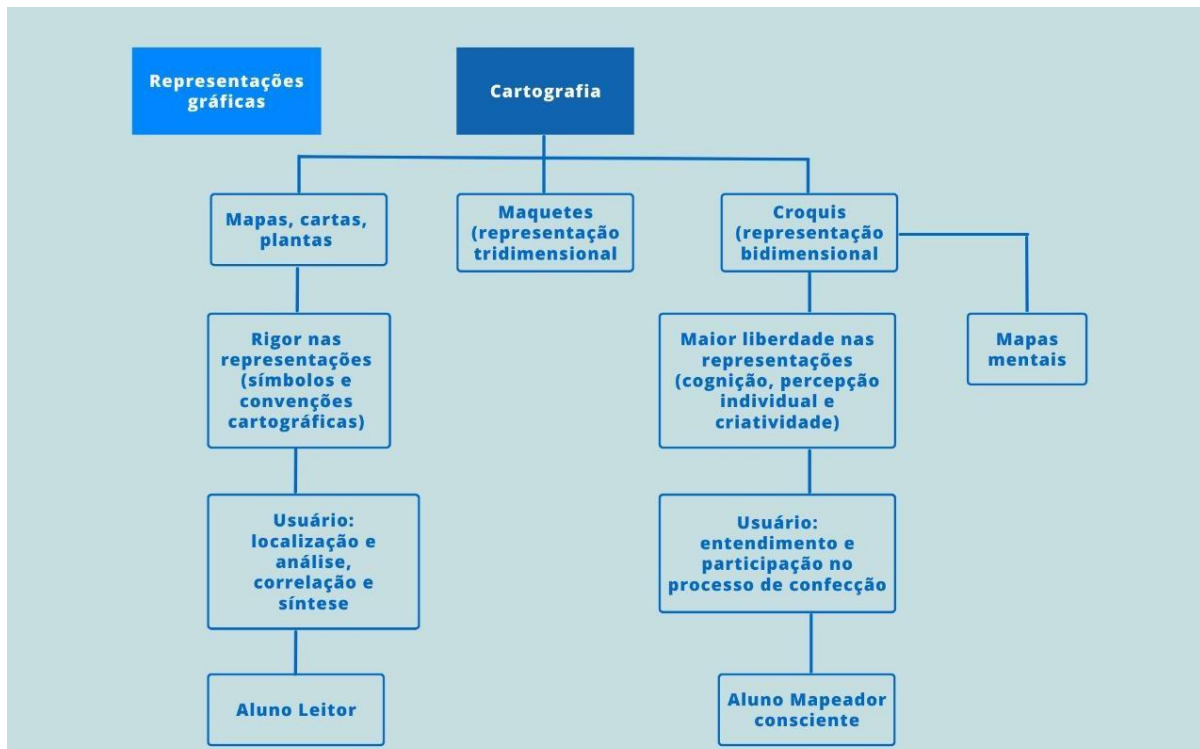


5 – Produto Técnico.

O produto técnico a que se refere esta secção é o material produzido para mediação do processo de intervenção didática realizada na turma em que foi desenvolvida a presente pesquisa. Este foi intitulado “Cartografia no Ensino de Geografia”. Sua finalidade foi o desenvolvimento destes saberes ainda não assimilados nos anos iniciais e desta forma subsidiar uma proposta de formação continuada de professores em relação as noções espaciais inerentes a aprendizagem geográfica e o pleno desenvolvimento da habilidade leitora dos estudantes em relação ao processo de alfabetização e letramento geográfico a partir da linguagem cartográfica e sua utilização por parte dos professores de Geografia da rede municipal de ensino.





PROJEÇÕES GEOGRÁFICAS

PLANA



CÔNICA



CILÍNDRICA



VISÕES

HORIZONTAL



TIPOS DE MAPA

CROQUI



ELEMENTOS DO MAPA

TÍTULO

LEGENDA

ESCALA

FONTE

ORIENTAÇÃO

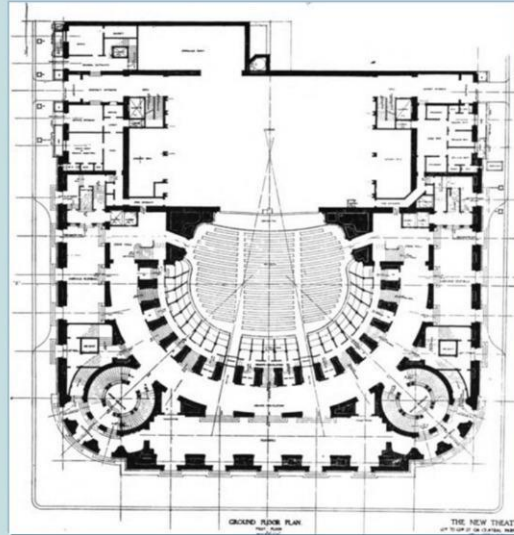
VISÕES

OBLÍQUA



TIPOS DE MAPA

PLANTA



FORMAS DE REPRESENTAÇÃO GEOGRÁFICA

MAPA

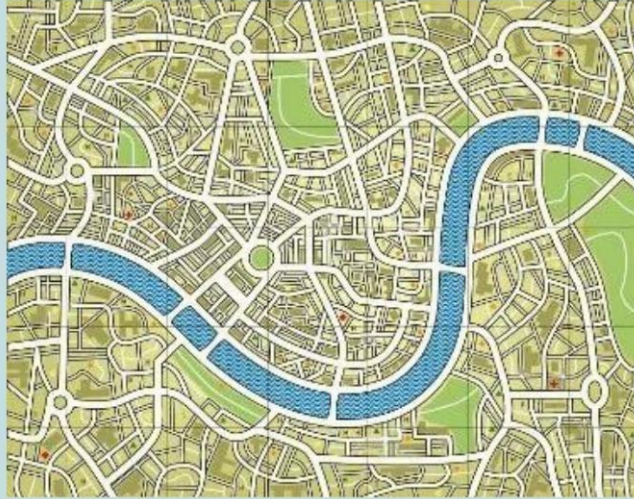


GLOBO



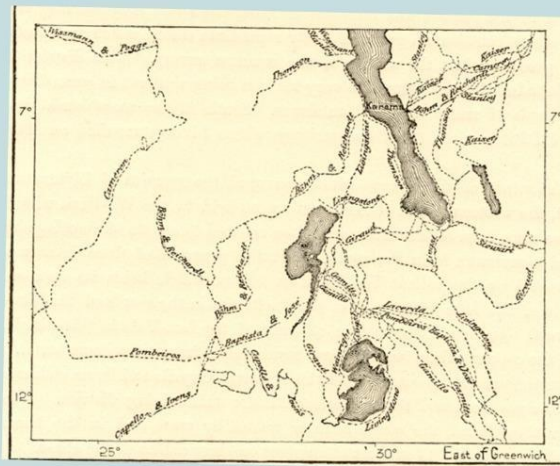
VISÕES

VERTICAL



TIPOS DE MAPA

CARTA



ALFABETO CARTOGRÁFICO



PONTO



LINHA



POLÍGONO